

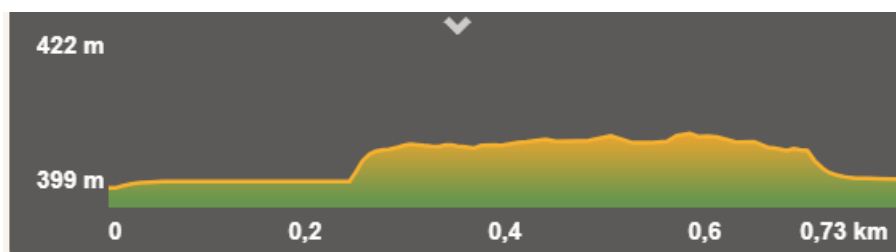
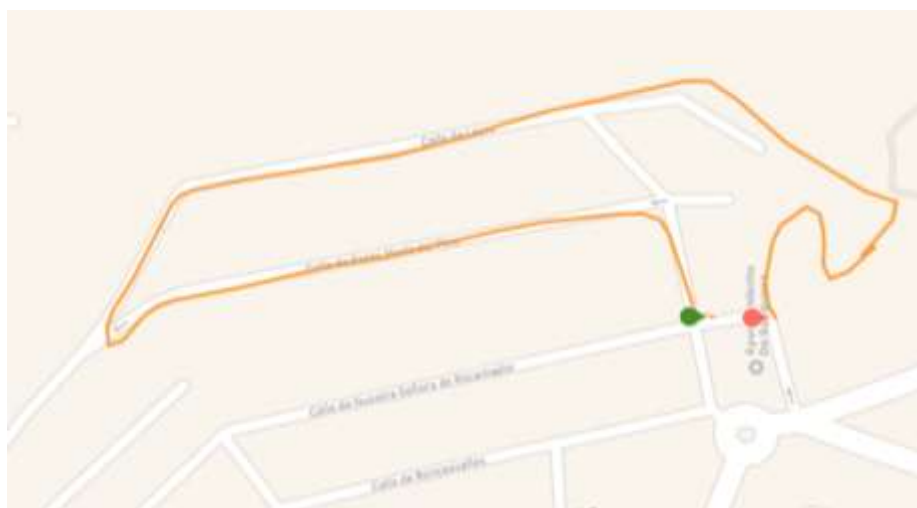
CIRCUITOS:

1. Promesas y principiantes:

El circuito consta de 730m de distancia y 20m de desnivel.

Se darán 2 vueltas para categoría promesas y 4 vueltas para categoría principiantes.

El recorrido sale desde la plaza San Vicente de Paul, se sube la mitad de la calle Leire, se gira a la izquierda hacia la calle Nuestra Señora del Pino hasta enlazar con la calle San Babíl, se gira a la derecha para enlazar con la calle Leire hasta el camino, de ahí se hace un bucle por esa zona y se vuelve a aparecer a la plaza San Vicente de Paul. El 75% del circuito transcurre por calles de la localidad.

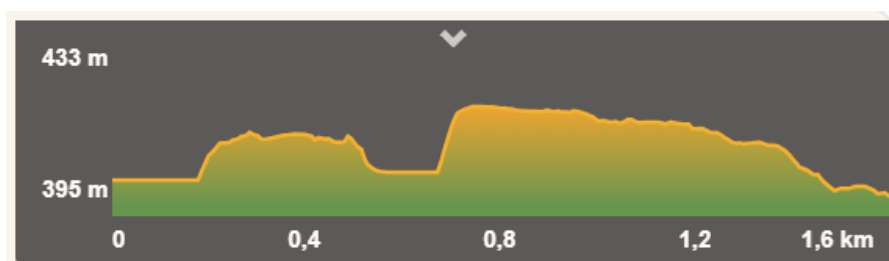
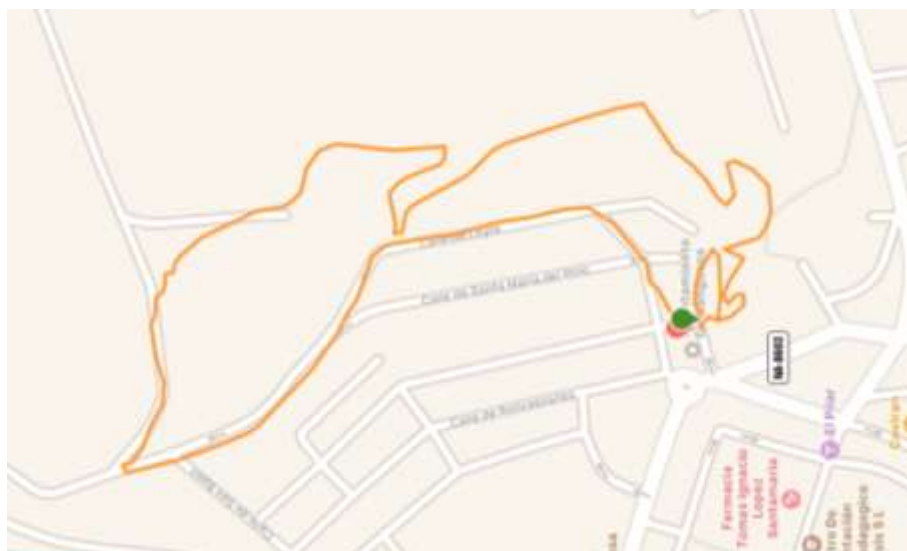


2. Alevines e infantiles:

El circuito consta de 1,6km de distancia y 60m de desnivel.

Se darán 3 vueltas para categoría alevines y 5 vueltas para infantiles.

El recorrido sale desde la plaza San Vicente de Paul, se sube la cuesta de la calle Leire, se gira al final a la izquierda siguiendo por la calle Leire hasta enlazar con la calle San Babíl. Se sigue por dicha calle hasta llegar a una pista de gravilla que está a mano derecha, ahí comienza una cuesta con gravilla suelta y de gran pendiente. Se sube hasta arriba, enlazando unos giros entre pinos y apareciendo en los depósitos. De ahí se crestea por la Txola, se baja a mitad del monte y se hacen varias sendas. Luego se aparecería a la pista de la calle Leire y el mismo bucle que los promesas/principiantes y de ahí meta en plaza San Vicente de Paul. El 75% del circuito transcurre por la Txola (monte de la localidad).



3. Copa Caja Rural:

El circuito consta de 4,2km de distancia y 120m de desnivel.

Start lap: La salida es desde la plaza San Vicente de Paul donde estarán puestas las diferentes parrillas. Se ira dirección avenida Príncipe de Viana, hasta llegar a la plaza de los fueros, se girará a la izquierda para subir calle San Francisco de Javier hasta calle María de Azpilicueta. De ahí se enlaza a través de un campo sin cultivar con la senda que en las demás vueltas se pasara.

Recorrido normal: Una vez cruzada la meta que estará en la plaza San Vicente de Paul, se gira a la izquierda hacia avenida Príncipe de Viana, se sigue unos metros hasta cruzar la zona de avituallamiento de los equipos, se girara a la izquierda hacia calle Fermín de Lubián. Se seguirá hacia la izquierda hasta aparecer al camino de tierra, ahí se girara a la derecha y se subirá toda una cuesta de cemento de gran porcentaje. Se entra a un campo por la trasera del patio de la primera casa y de ahí se adentrara hacia la parte de arriba de la Txola, bajar a San Babíl, hacer zona del rio (ida y vuelta por sendas al lado del rio). Se subirá hacia la calle San Babíl por entre 2 casas, se gira a la izquierda por calle San Babíl hasta que se ve una cuesta de gravilla que está a mano derecha, ahí comienza una cuesta con gravilla suelta y de gran pendiente. Se sube hasta arriba, enlazando unos giros entre pinos y apareciendo en los depósitos. De ahí se varios sube y baja por el monte de la Txola. Luego se aparecería a la pista de la calle Leire y se hará un bucle de sube y baja y de ahí meta en plaza San Vicente de Paul. El 85% del circuito transcurre por senda o camino.

